



2019

KECAMATAN PALMATAK DALAM ANGKA


Palmatak Subdistrict in Figures

- ✓ **GEOGRAFI**
Geography
- ✓ **PEMERINTAHAN**
Government
- ✓ **PENDUDUK**
Population
- ✓ **PENDIDIKAN**
Education



BADAN PUSAT STATISTIK
KABUPATEN KEPULAUAN ANAMBAS

BPS-Statistic of Kepulauan Anambas Regency



2019

KECAMATAN PALMATAK DALAM ANGKA

Palmatak Subdistrict in Figures

- ✓ **GEOGRAFI**
Geography
- ✓ **PEMERINTAHAN**
Government
- ✓ **PENDUDUK**
Population
- ✓ **PENDIDIKAN**
Education

Kecamatan Palmatak Dalam Angka

Palmatak Sub District in Figures

2019

ISSN : -

No. Publikasi/Publication Number : 21050.1912

Katalog/Catalog : 1102001.2105070

Ukuran Buku/Book Size : 14,8 x 21 cm

Jumlah Halaman/Number of Pages :

Naskah/Manuscript :

BPS Kabupaten Kepulauan Anambas

BPS-Statistics of Kepulauan Anambas Regency

Penyunting/Editor :

BPS Kabupaten Kepulauan Anambas

BPS-Statistics of Kepulauan Anambas Regency

Desain Kover oleh/Cover Designed by :

BPS Kabupaten Kepulauan Anambas

BPS-Statistics of Kepulauan Anambas Regency

Penerbit/Published by :

BPS Kabupaten Kepulauan Anambas

BPS-Statistics of Kepulauan Anambas Regency

Dicetak oleh/Printed by :

BPS Kabupaten Kepulauan Anambas

BPS-Statistics of Kepulauan Anambas Regency

Dilarang mengumumkan, mendistribusikan, mengomunikasikan, dan/ atau menggandakan sebagian atau seluruh isi buku ini untuk tujuan komersial tanpa izin tertulis dari Badan Pusat Statistik Kabupaten Kepulauan Anambas

Prohibited to announce, distribute, communicate, and/or copy part or all of this book for commercial purpose without permission from BPS-Statistics of Kepulauan Anambas Regency

TIM PENYUSUN BUKU
Kecamatan Palmatak Dalam Angka
Palmatak Sub District in Figures
2019

Pengarah/*Director* :
Donny Cahyo Wibowo, SST, M.Si

Tim Penyusun/*Drafting Team* :

Penanggung Jawab/*Coordinator* :
Yohanes Eki Apriliawan SST

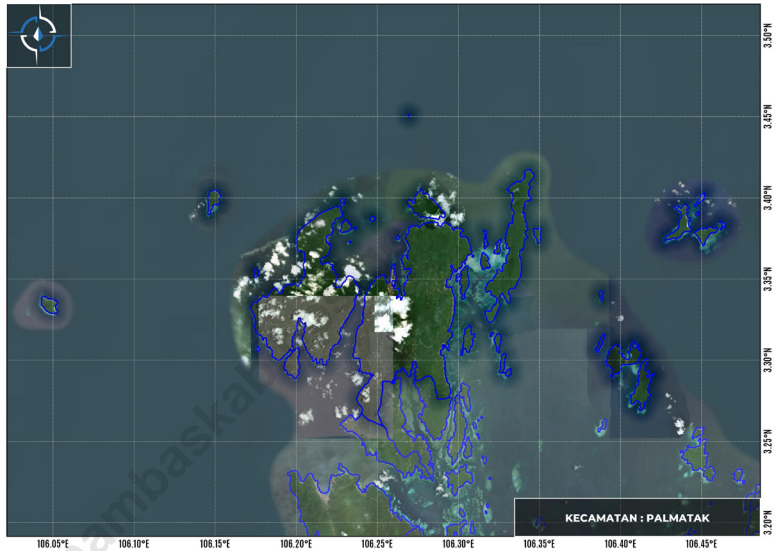
Naskah/*Manuscript* :
Josegi Machioreno Ginting, SST

Gambar Kulit/*Cover Design* :
Riko Tri Utama, SST

Infografis/*Infographics* :
Riko Tri Utama, SST

Peta Kecamatan Palmatak

Map of Palmatak Sub District





KATA PENGANTAR

Kecamatan Palmatak Dalam Angka 2019 merupakan publikasi tahunan yang diterbitkan oleh BPS Kabupaten Kepulauan Anambas. Disadari bahwa publikasi ini belum sepenuhnya memenuhi harapan pihak pemakai data khususnya para perencana, namun diharapkan dapat membantu melengkapi penyusunan rencana pembangunan di Kabupaten Kepulauan Anambas.

Publikasi ini dapat terwujud berkat kerja sama dan bantuan dari berbagai pihak baik instansi pemerintah maupun swasta. Kepada semua pihak yang telah memberikan bantuan disampaikan penghargaan dan terima kasih yang sebesar-besarnya.

Untuk perbaikan publikasi ini, tanggapan dan saran yang bersifat konstruktif dari para pemakai sangat diharapkan.

Tarempa Selatan, 26 September 2019

Kepala Badan Pusat Statistik
Kabupaten Kepulauan Anambas

Donny Cahyo Wibowo, SST, M.Si



PREFACE

Palmatak Sub District in Figures 2018 is an annual publication written by BPS-Statistics of Kepulauan Anambas Regency. Honestly, this publication has not perfect yet and has not filled the user's hope, especially for the planners yet, but hopefully it can help to equip compilation of development planning in Kepulauan Anambas Regency.

This comprehensive publication has been made possible with the assistance and contribution from several governmental institutions and private organizations. To all parties who have been involved in the preparation of this publication, I would like to express my sincerest appreciation and gratitude.

Comments and constructive suggestions for the improvement of this publication are always welcome.

Tarempa Selatan, September 26, 2019

Chief Statistics of
Kepulauan Anambas Regency

Donny Cahyo Wibowo, SST, M.Si

DAFTAR ISI/CONTENTS

	Halaman <i>Page</i>
KATA PENGANTAR	v
DAFTAR ISI	vii
DAFTAR TABEL	viii
Bab I - GEOGRAFI DAN IKLIM/<i>Geography and Climate</i>	1
1.1. Keadaan Geografi/ <i>Geography Condition</i>	2
Bab II - PEMERINTAHAN/<i>Government</i>	7
2.1. Wilayah Administratif/ <i>Administrative Area</i>	8
2.2. Sumber Daya Manusia/ <i>Human Resources</i>	12
Bab III - PENDUDUK DAN KETENAGAKERJAAN/<i>Population and Employment</i>	17
3.1. Penduduk/ <i>Population</i>	18
Bab IV - SOSIAL DAN KESEJAHTERAAN RAKYAT/<i>Social and Welfare</i>	24
4.1. Pendidikan/ <i>Education</i>	25
4.2. Kesehatan/ <i>Health</i>	40
4.3. Agama dan Sosial Lainnya/ <i>Religion and Other Social Affairs</i>	46
Bab V - PERTANIAN/<i>Agriculture</i>	47
4.1. Hortikultura/ <i>Horticulture</i>	48
4.2. Perkebunan/ <i>Estate Crops</i>	62
Bab VI - PARIWISATA/<i>Tourism</i>	66

DAFTAR TABEL/LIST OF TABLES

	Halaman Page
I. GEOGRAFI DAN IKLIM/Geography and Climate	1
1.1. Keadaan Geografi/Geography Condition	2
1.1.1. Luas Daerah dan Jumlah Pulau Menurut Kelurahan/Desa di Kecamatan Palmatak, 2018/ <i>Total Area and Number of Islands by Kelurahan/Village in Palmatak Sub District, 2018</i>	2
1.1.2. Jarak dari Kelurahan/Desa ke Ibukota Kecamatan di Kecamatan Palmatak (km), 2018/ <i>Distance Between Kelurahan/Village and Sub District Capital in Palmatak Sub District (km), 2018</i>	3
1.1.3. Batas Wilayah Menurut Kelurahan/Desa di Kecamatan Palmatak, 2018/ <i>Border Area by Kelurahan/Village in Palmatak Sub District, 2018</i>	4
II. PEMERINTAHAN/Government	7
2.1. Wilayah Administratif/Administrative Area	8
2.1.1. Kepala Pemerintahan Kelurahan/Desa di Kecamatan Palmatak, 2018/ <i>Head of Government of Kelurahan/Village in Palmatak Sub District, 2018</i>	8
2.1.2. Status Pemerintahan Kelurahan/Desa di Kecamatan Palmatak, 2018/ <i>Government Status of Kelurahan/Village in Palmatak Sub District, 2018</i>	9
2.1.3. Sarana Pemerintahan Kelurahan/Desa di Kecamatan Palmatak, 2018/ <i>Government Facility of Kelurahan/Village in Palmatak Sub District, 2018</i>	10
2.1.4. Jumlah SLS Menurut Kelurahan/Desa di Kecamatan Palmatak, 2018/ <i>Number of SLS by Kelurahan/Village in Palmatak Sub District, 2018</i>	11
2.2. Sumber Daya Manusia/Human Resources	12

2.2.1.	Jumlah Pegawai Negeri Sipil Menurut Jabatan dan Jenis Kelamin di Lingkungan Kantor Kecamatan Palmatak, 2018/ <i>Number of Civil Servants by Occupation and Sex in Palmatak Sub District Office, 2018</i>	12
2.2.2.	Jumlah Pegawai Negeri Sipil Menurut Tingkat Pendidikan dan Jenis Kelamin di Lingkungan Kantor Kecamatan Palmatak, 2018/ <i>Number of Civil Servants by Educational Attainment and Sex in Palmatak Sub District Office, 2018</i>	13
2.2.3.	Jumlah Pegawai Negeri Sipil Menurut Tingkat Kepangkatan dan Jenis Kelamin di Lingkungan Kantor Kecamatan Palmatak, 2018/ <i>Number of Civil Servants by Hierarchy and Sex in Palmatak Sub District Office, 2018</i>	14
2.2.4.	Jumlah Pegawai Tidak Tetap Menurut Tingkat Pendidikan dan Jenis Kelamin di Lingkungan Kantor Kecamatan Palmatak, 2018/ <i>Number of Temporary Employee by Educational Attainment and Sex in Palmatak Sub District Office, 2018</i>	16
III.	PENDUDUK DAN KETENAGAKERJAAN/<i>Population and Employment</i>	17
3.1.	Penduduk/<i>Population</i>	18
3.1.1.	Penduduk, Distribusi Persentase Penduduk, Kepadatan Penduduk, Rasio Jenis Kelamin Penduduk Menurut Kelurahan/Desa di Kecamatan Palmatak, 2018/ <i>Population, Percentage Distribution of Population, Population Density, and Population Sex Ratio by Kelurahan/Village in Palmatak Sub District, 2018</i>	18
3.1.2.	Penduduk Menurut Kelompok Umur dan Jenis Kelamin di Kecamatan Palmatak, 2018/ <i>Population by Age Group and Sex in Palmatak Sub District, 2018</i>	20
3.1.3.	Jumlah Penduduk Menurut Kelurahan/Desa dan Partisi-	

	pasi Pendidikan di Kecamatan Palmatak, 2018/ <i>Population by Kelurahan/Village and Participation in Education in Palmatak Sub District, 2018</i>	21
3.1.4.	Jumlah Penduduk Menurut Kelurahan/Desa dan Status Perkawinan di Kecamatan Palmatak, 2018/ <i>Population by Kelurahan/Village and Marriage Status in Education in Palmatak Sub District, 2018</i>	23
IV.	SOSIAL DAN KESEJAHTERAAN RAKYAT/<i>Social and Welfare</i>	24
4.1.	Pendidikan/<i>Education</i>	25
4.1.1.	Jumlah Desa/Kelurahan yang Memiliki Fasilitas Sekolah Menurut Kelurahan/Desa dan Tingkat Pendidikan di Kecamatan Palmatak, 2011-2018/ <i>Number of Villages/Kelurahan Having Educational Facilities by Province and Educational Level, 2011-2018</i>	25
4.1.2.	Jumlah Sekolah, Guru, dan Murid Sekolah Dasar (SD) di Bawah Kementerian Pendidikan dan Kebudayaan Menurut Kelurahan/Desa di Kecamatan Palmatak, 2017/2018/ <i>Number of Schools, Teachers, and Pupils in Elementary School by Kelurahan/Village in Palmatak Sub District, 2017/2018</i>	28
4.1.3.	Jumlah Sekolah, Guru, dan Murid Sekolah Menengah Pertama (SMP) di Bawah Kementerian Pendidikan dan Kebudayaan Menurut Kelurahan/Desa di Kecamatan Palmatak, 2017/2018/ <i>Number of Schools, Teachers, and Pupils in Junior High School by Kelurahan/Village in Palmatak Sub District, 2017/2018</i>	31
4.1.4.	Jumlah Sekolah, Guru, dan Murid Sekolah Menengah Atas (SMA) di Bawah Kementerian Pendidikan dan Kebudayaan Menurut Kelurahan/Desa di Kecamatan Palmatak, 2017/2018/ <i>Number of Schools, Teachers, and Pupils in Senior High School by Kelurahan/Village in Palmatak Sub Dis-</i>	

	<i>trict, 2017/2018</i>	34
4.1.5.	Jumlah Sekolah, Guru, dan Murid Sekolah Menengah Atas (SMK) di Bawah Kementerian Pendidikan dan Kebudayaan Menurut Kelurahan/Desa di Kecamatan Palmatak, 2017/2018/ <i>Number of Schools, Teachers, and Pupils in Vocational High School by Kelurahan/Village in Palmatak Sub District, 2017/2018</i>	37
4.2.	Kesehatan/Health	40
4.2.1.	Jumlah Desa/Kelurahan Yang Memiliki Sarana Kesehatan Menurut Kelurahan/Desa di Kecamatan Palmatak, 2011-2018/ <i>Number of Villages Having Health Facilities by Kelurahan/Village in Palmatak Sub District, 2011-2018</i>	40
4.2.2.	Jumlah Tenaga Kesehatan Menurut Kelurahan/Desa di Kecamatan Palmatak, 2018/ <i>Number of Medical Personnel by Kelurahan/Village in Palmatak Sub District, 2018</i>	43
4.2.3.	Jumlah Rumah Sakit Umum, Rumah Sakit Khusus, dan Puskesmas Menurut Kelurahan/Desa di Kecamatan Palmatak, 2016 dan 2017/ <i>Number of General Hospital, Special Hospital, and Public Health Center by Kelurahan/Village in Palmatak Sub District, 2016 and 2017</i>	44
4.3.	Agama dan Sosial Lainnya/Religion and Other Social Affairs	46
4.3.1.	Jumlah Tempat Peribadatan Menurut Kelurahan/Desa di Kecamatan Palmatak, 2018/ <i>Number of Places of Worship by Kelurahan/Village and Religion in Palmatak Sub District, 2018</i>	46
V.	PERTANIAN/Agriculture	47
5.1.	Hortikultura/Horticulture	48

5.1.1.	Luas Panen Tanaman Sayuran Menurut Kelurahan/Desa dan Jenis Tanaman (ha) di Kecamatan Palmatak, 2017 dan 2018/ <i>Harvested Area of Vegetables by Kelurahan/Village and Kind of Plant (ha) in Palmatak Sub District, 2018 and 2018</i>	48
5.1.2.	Produksi Tanaman Sayuran Menurut Kelurahan/Desa dan Jenis Tanaman (ton) di Kecamatan Palmatak, 2017 dan 2018/ <i>Production of Vegetables by Kelurahan/Village and Kind of Plant (ton), 2017 and 2018</i>	50
5.1.3.	Luas Panen Tanaman Sayuran dan Buah–Buahan Semusim Menurut Jenis Tanaman (ha) di Kecamatan Palmatak, 2015-2018/ <i>Harvested Area of Seasonal Vegetables and Fruits by Kind of Plant (ha) in Palmatak Sub District, 2015-2018</i>	52
5.1.4.	Produksi Tanaman Sayuran dan Buah–Buahan Semusim Menurut Jenis Tanaman (ton) di Kecamatan Palmatak, 2015-2018/ <i>Production of Seasonal Vegetables and Fruits by Kind of Plant (ton), 2015-2018</i>	53
5.1.5.	Luas Panen Tanaman Biofarmaka Menurut Kelurahan/Desa dan Jenis Tanaman (m ²) di Kecamatan Palmatak, 2017 dan 2018/ <i>Harvested Area of Medicinal Plants by Kelurahan/Village and Kind of Plant (m²) in Palmatak Sub District, 2017 and 2018</i>	54
5.1.6.	Produksi Tanaman Biofarmaka Menurut Kelurahan/Desa dan Jenis Tanaman (m ²) di Kecamatan Palmatak, 2017 dan 2018/ <i>Production of Medicinal Plants by Kelurahan/Village and Kind of Plant (m²) in Palmatak Sub District, 2017 and 2018</i>	56
5.1.7.	Luas Panen Tanaman Biofarmaka Menurut Jenis Tanaman (m ²) di Kecamatan Palmatak, 2015-2018/ <i>Harvested Area of Medicinal Plants by Kind of Plant (m²) in Palmatak Sub</i>	

	Halaman <i>Page</i>
<i>District, 2015-2018</i>	58
5.1.8. Produksi Tanaman Biofarmaka Menurut Jenis Tanaman (kg) di Kecamatan Palmatak, 2015-2018/ <i>Production of Medicinal Plants by Kind of Plant (kg) in Palmatak Sub District, 2015-2018</i>	59
5.1.9. Produksi Tanaman Buah–Buahan dan Sayuran Tahunan Menurut Kelurahan/Desa di Kecamatan Palmatak (kuintal), 2017 dan 2018/ <i>Production of Annual Fruits and Vegetables by Kelurahan/Village in Palmatak Sub District (quintal), 2017 dan 2018</i>	60
5.2. Perkebunan/Estate Crops	61
5.2.1. Luas Areal Tanaman Perkebunan Menurut Kelurahan/Desa dan Jenis Tanaman di Kecamatan Palmatak (ha), 2017 dan 2018/ <i>Planted Area of Estate Crops by Kelurahan/Village and Type of Crop in Palmatak Sub District (ha), 2017 and 2018</i>	62
5.2.2. Produksi Tanaman Perkebunan Menurut Kelurahan/Desa dan Jenis Tanaman di Kecamatan Palmatak (ton), 2017 dan 2018/ <i>Production of Estate Crops by Kelurahan/Village and Type of Crop in Palmatak Sub District (ha), 2017 and 2018</i>	64
VI. PARIWISATA/Tourism	66
6.1.1. Jumlah Rumah Makan/Restoran Menurut Kelurahan/Desa di Kecamatan Palmatak, 2015-2018/ <i>Number of Restaurants by Kelurahan/Village in Palmatak Sub District, 2015-2018</i>	67

PENJELASAN UMUM/EXPLANATORY TABLES

Tanda-tanda, satuan-satuan, dan lain-lainnya yang digunakan dalam publikasi ini adalah sebagai berikut:

Symbols, measurement units, and acronyms which are used in this publication, are as follows :

1. TANDA-TANDA/SYMBOLS

Data tidak tersedia/ <i>Data not available</i>	: ...
Tidak ada atau nol / <i>Null or zero</i>	: -
Data dapat diabaikan/ <i>Data negligible</i>	: 0
Tanda decimal/ <i>Decimal point</i>	: ,
Data tidak dapat ditampilkan/ <i>Not applicable</i>	: NA
Angka perkiraan/ <i>Estimated figures</i>	: °
Angka sementara/ <i>Preliminary figures</i>	: x
Angka sangat sementara/ <i>Very preliminary figures</i>	: xx
Angka diperbaiki/ <i>Revised figures</i>	: r

2. SATUAN/UNITS

barel/ <i>barrel</i>	: 158,99 liter/ <i>litres</i> = 1/6,2898 m ³
hektar (ha)/ <i>hectare (ha)</i>	: 10 000 m ²
kilometer (km)/ <i>kilometres (km)</i>	: 1 000 meter/ <i>meters (m)</i>
knot/ <i>knot</i>	: 1,8523 km/jam (<i>km/hour</i>)
kuintal/ <i>quintal</i>	: 100 kg
KWh	: 1 000 Watt <i>hour</i>
MWh	: 1 000 KWh
liter (untuk beras)/ <i>litre (for rice)</i>	: 0,80 kg
ons/ <i>ounce</i>	: 28,31 gram/ <i>grams</i>
ton	: 1 000 kg

Satuan lain: buah, dus, butir, helai/lembar, kaleng, batang, pulsa, ton kilometer (ton-km), jam, menit, persen (%).

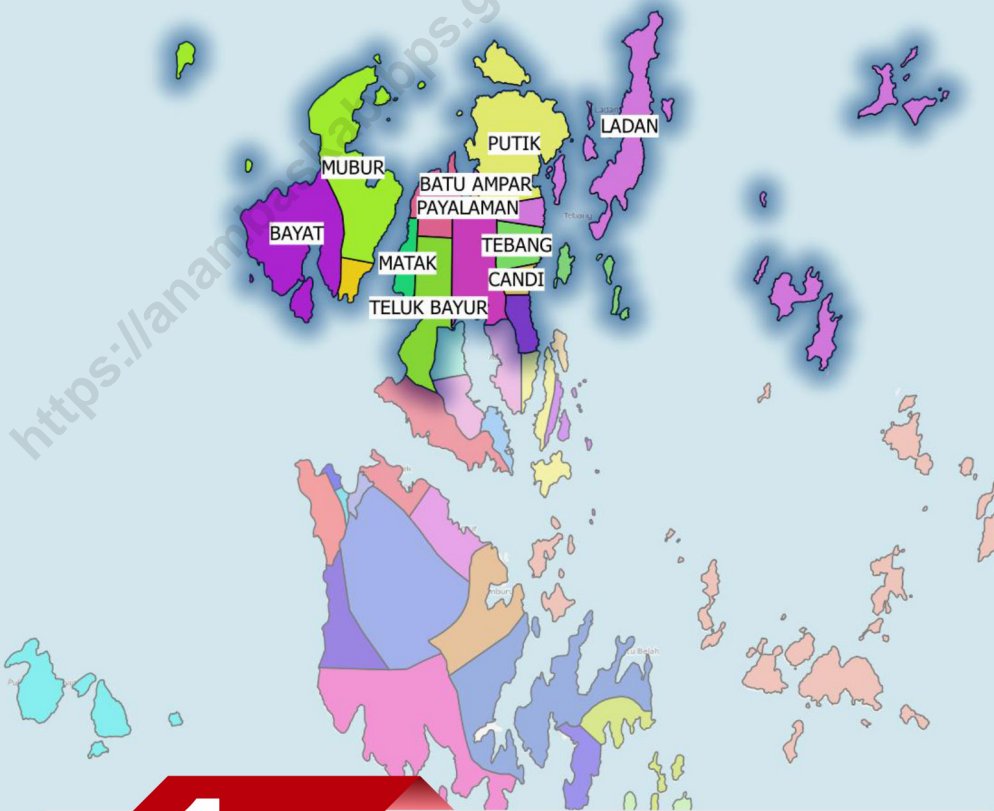
Other units: unit, pack, pieces, sheet, tin, pulse, ton-kilometres(ton-km), hour, minute, percent (%).

Perbedaan angka di belakang koma disebabkan oleh pembulatan angka.

The difference in decimal numbers is caused by rounding.



<https://anambps.go.id>



1

GEOGRAFI DAN IKLIM

Geography and Climate

1.1 Keadaan Geografi/Geography Condition

Tabel 1.1.1 Luas Daerah dan Jumlah Pulau Menurut Kelurahan/Desa di Kecamatan Palmatak, 2018
Table Total Area and Number of Islands by Kelurahan/Village in Palmatak Sub District, 2018

Kelurahan/Desa Kelurahan/Village	Luas ¹ (km ²) Total Area ¹ (square.km)	Persentase terhadap Luas Kecamatan Percentage to Sub District's Area
(1)	(2)	(3)
Tebang	10,09	8,43
Ladan	17,40	14,54
Mubur	17,60	14,71
Payalaman	3,07	2,57
Putik	13,57	11,34
Bayat	18,93	15,82
Piabung	3,21	2,68
Langir	7,68	6,42
Candi	2,10	1,75
Piasan	1,62	1,35
Belibak	4,27	3,57
Teluk Bayur	3,94	3,29
Matak	9,30	7,77
Payamaram	4,08	3,41
Batu Ampar	2,82	2,36
Palmatak	119,68	100,00

Catatan/Note :

Sumber/Source : Kantor Kecamatan Palmatak/Palmatak Sub District Office

Tabel
Table **1.1.2**

Jarak dari Kelurahan/Desa ke Ibukota Kecamatan di Kecamatan Palmatak (km), 2018

Distance Between Kelurahan/Village and Sub District Capital in Palmatak Sub District (km), 2018

Kelurahan/Desa <i>Kelurahan/Village</i>	Jarak (km) <i>Distance (km)</i>
(1)	(2)
Tebang	0,50
Ladan	0,50
Mubur	27,64
Payalaman	7,08
Putik	2,26
Bayat	28,33
Piabung	5,84
Langir	6,96
Candi	3,64
Piasan	27,06
Belibak	4,95
Teluk Bayur	13,82
Matak	10,02
Payamaram	10,48
Batu Ampar	5,68

Catatan/Note :

Sumber/Source : Kantor Kecamatan Palmatak/Palmatak Sub District Office

Tabel
Table 1.1.3

**Batas Wilayah Menurut Kelurahan/Desa di Kecamatan
Palmatak, 2018**

*Border Area by Kelurahan/Village in Palmatak Sub District,
2018*

Kelurahan/Desa <i>Kelurahan/Village</i>	Batas Daerah <i>Border Area</i>
(1)	(2)
Tebang	Utara : Desa Ladan Selatan : Desa Candi Barat : Desa Langir Timur : Laut Natuna Utara
Ladan	Utara : Desa Putik Selatan : Desa Tebang Barat : Desa Langir Timur : Laut Natuna Utara
Mubur	Utara : Laut Natuna Utara Selatan : Desa Piasan Barat : Desa Bayat Timur : Desa Matak
Payalaman	Utara : Laut Natuna Utara Selatan : Desa Teluk Bayur Barat : Desa Langir Timur : Desa Putik
Putik	Utara : Laut Natuna Utara Selatan : Desa Ladan Barat : Desa Payalaman Timur : Laut Natuna Utara

Berlanjut/To Be Continued ...

Lanjutan Tabel/Continued Table 1.1.3

Kelurahan/Desa Kelurahan/Village	Batas Daerah Border Area
(1)	(2)
Bayat	Utara : Laut Natuna Utara Selatan : Desa Mubur Barat : Laut Natuna Utara Timur : Desa Piasan
Piabung	Utara : Desa Candi Selatan : Desa Air Asuk Barat : Laut Natuna Utara Timur : Desa Langir
Langir	Utara : Desa Payalaman Selatan : Desa Teluk Siantan Barat : Desa Piabung Timur : Desa Teluk Bayur
Candi	Utara : Desa Tebang Selatan : Desa Piabung Barat : Laut Natuna Utara Timur : Desa Langir
Piasan	Utara : Desa Piasan Selatan : Laut Natuna Utara Barat : Laut Natuna Utara Timur : Desa Bayat

Berlanjut/To Be Continued ...

Lanjutan Tabel/Continued Table 1.1.3

Kelurahan/Desa Kelurahan/Village	Batas Daerah Border Area
(1)	(2)
Belibak	Utara : Laut Natuna Utara Selatan : Laut Natuna Utara Barat : Laut Natuna Utara Timur : Laut Natuna Utara
Teluk Bayur	Utara : Desa Payamaram Selatan : Desa Tarempa Timur Barat : Desa Matak Timur : Desa Langir
Matak	Utara : Desa Payamaram Selatan : Desa Teluk Bayur Barat : Laut Natuna Utara Timur : Desa Teluk Bayur
Payamaram	Utara : Laut Natuna Utara Selatan : Desa Teluk Bayur Barat : Laut Natuna Utara Timur : Desa Payalaman
Batu Ampar	Utara : Desa Putik Selatan : Desa Payalaman Barat : Laut Natuna Utara Timur : Desa Putik

Catatan/Note : ¹ Berdasarkan Peraturan Menteri Dalam Negeri Nomor 137 Tahun 2017 tanggal 29 Desember 2017/Based on Minister of Home Affairs Regulation Number 137/2017, December 29, 2017

Sumber/Source : Kementerian Dalam Negeri/Ministry of Home Affairs

31 DUSUN

47 RW

113 RT



2

PEMERINTAHAN

Government

2.1 Wilayah Administratif/*Administrative Area*

Tabel 2.1.1 **Kepala Pemerintahan Kelurahan/Desa di Kecamatan Palmatak, 2018**
Table 2.1.1 Head of Government of Kelurahan/Village in Palmatak Sub District, 2018

Kelurahan/Desa <i>Kelurahan/Village</i>	Nama Kepala Pemerintahan <i>Head of Government's Name</i>	Sekretaris Daerah <i>Regional Secretary</i>
(1)	(2)	(3)
Tebang	Bustami	Ramadi
Ladan	Ajmain, S.Pd.SD	Mahdi
Mubur	Aryadi	Asdi
Payalaman	Sumardi MT	Arnita S.IP
Putik	Azman	Super
Bayat	A. Rani	Abdul Anas
Piabung	Yusdi	Hazam
Langir	Iskandar	Santri
Candi	Zamriadi	Sardiah
Piasan	Zainal Arifin	Zainal Arifin
Belibak	Marzuki	Aryadi
Teluk Bayur	Hawari	Junaidi
Matak	Awaludin	Fendi Surya Irawan
Payamaram	Hendra Saputra	Zulkifli
Batu Ampar	Dhea Febrian	Hendri
Palmatak	Redo Lithrony Fourty Grav, S.IP	Wan Makhdar, S.Pd.SD

Catatan/Note :

Sumber/Source : Kantor Kecamatan Palmatak/*Palmatak Sub District Office*

Tabel
Table

2.1.2

Status Pemerintahan Kelurahan/Desa di Kecamatan Palmatak, 2018

Government Status of Kelurahan/Village in Palmatak Sub District, 2018

Kelurahan/Desa Kelurahan/Village	Status Pemerintahan Government Status
(1)	(2)
Tebang	Desa
Ladan	Desa
Mubur	Desa
Payalaman	Desa
Putik	Desa
Bayat	Desa
Piabung	Desa
Langir	Desa
Candi	Desa
Piasan	Desa
Belibak	Desa
Teluk Bayur	Desa
Matak	Desa
Payamaram	Desa
Batu Ampar	Desa

Catatan/Note : ¹ Berdasarkan Peraturan Menteri Dalam Negeri Nomor 137 Tahun 2017 tanggal 29 Desember 2017/*Based on Minister of Home Affairs Regulation Number 137/2017, December 29, 2017*

Sumber/Source : Kementerian Dalam Negeri/*Ministry of Home Affairs*

Tabel
Table

2.1.3

Sarana Pemerintahan Kelurahan/Desa di Kecamatan Palmatak, 2018

Government Facility of Kelurahan/Village in Palmatak Sub District, 2018

Kelurahan/Desa <i>Kelurahan/Village</i>	Kantor Kelurahan/Desa <i>Kelurahan/Village Office</i>	Balai Desa <i>Village Meeting Hall</i>
(1)	(2)	(3)
Tebang	1	0
Ladan	1	1
Mubur	1	1
Payalaman	1	1
Putik	1	0
Bayat	1	1
Piabung	1	1
Langir	1	1
Candi	1	1
Piasan	1	1
Belibak	1	0
Teluk Bayur	1	1
Matak	1	1
Payamaram	1	1
Batu Ampar	1	1
Palmatak	15	12

Catatan/Note :

Sumber/Source : Kantor Kecamatan Palmatak/Palmatak Sub District Office

Tabel
Table

2.1.4

Jumlah SLS Menurut Kelurahan/Desa di Kecamatan Palmatak, 2018

Number of SLS by Kelurahan/Village in Palmatak Sub District, 2018

Kelurahan/Desa <i>Kelurahan/Village</i>	Dusun	RT	RW
(1)	(2)	(3)	(4)
Tebang	3	9	3
Ladan	2	14	4
Mubur	2	6	3
Payalaman	2	10	2
Putik	2	12	6
Bayat	2	8	4
Piabung	3	8	4
Langir	2	6	3
Candi	2	6	3
Piasan	2	6	3
Belibak	2	4	2
Teluk Bayur	2	5	2
Matak	2	5	2
Payamaram	2	8	4
Batu Ampar	1	6	2
Palmatak	31	113	47

Catatan/Note :

Sumber/Source : Kantor Kecamatan Palmatak/Palmatak Sub District Office

2.2 Sumber Daya Manusia/*Human Resources*

Tabel 2.2.1 Jumlah Pegawai Negeri Sipil Menurut Jabatan dan Jenis Kelamin di Lingkungan Kantor Kecamatan Palmatak, 2018
Number of Civil Servants by Occupation and Sex in Palmatak Sub District Office, 2018

Jabatan <i>Occupation</i>	Laki-Laki <i>Male</i>	Perempuan <i>Female</i>	Jumlah <i>Total</i>
(1)	(2)	(3)	(4)
Fungsional Tertentu <i>Specific Functional</i>	0	0	0
Fungsional Umum/Staf <i>General Functional</i>	8	2	10
Struktural/ <i>Structural</i>	6	3	9
Eselon V/ <i>5th Echelon</i>	0	0	0
Eselon IV/ <i>4th Echelon</i>	5	3	8
Eselon III/ <i>3rd Echelon</i>	1	0	1
Eselon II/ <i>2nd Echelon</i>	0	0	0
Eselon I/ <i>1st Echelon</i>	0	0	0
Jumlah/<i>Total</i>	14	5	19

Catatan/Note :

Sumber/Source : Kantor Kecamatan Palmatak/*Palmatak Sub District Office*

Jumlah Pegawai Negeri Sipil Menurut Tingkat Pendidikan dan Jenis Kelamin di Lingkungan Kantor Kecamatan Palmatak, 2018

Tabel 2.2.2

Table

Number of Civil Servants by Educational Attainment and Sex in Palmatak Sub District Office, 2018

Tingkat Pendidikan <i>Educational Level</i>	Laki-Laki <i>Male</i>	Perempuan <i>Female</i>	Jumlah <i>Total</i>
(1)	(2)	(3)	(4)
Sampai dengan SD <i>Up to Primary School</i>	0	0	0
SLTP/Sederajat General <i>Vocational Junior High School</i>	0	0	0
SMA/Sederajat <i>General/Vocational Senior High School</i>	2	4	6
Diploma I, II/Akta I, II <i>Diploma I, II/Akta I, II</i>	0	0	0
Diploma III/Akta III/Sarjana Muda <i>Diploma III/Akta III/Bachelor</i>	2	0	2
Tingkat Sarjana/Doktor/Ph.D <i>University Graduates</i>	10	1	11
Jumlah/Total	14	5	19

Catatan/Note :

Sumber/Source : Kantor Kecamatan Palmatak/Palmatak Sub District Office

**Jumlah Pegawai Negeri Sipil Menurut Tingkat
Kepangkatan dan Jenis Kelamin di Lingkungan Kantor
Kecamatan Palmatak, 2018**

Tabel 2.2.3

Table Number of Civil Servants by Hierarchy and Sex in Palmatak Sub District Office, 2018

Pangkat/Golongan/Ruang <i>Hierarchy</i>	Laki-Laki <i>Male</i>	Perempuan <i>Female</i>	Jumlah <i>Total</i>
(1)	(2)	(3)	(4)
1. I/A (Juru Muda)	0	0	0
2. I/B (Juru Muda Tingkat I)	0	0	0
3. I/C (Juru)	0	0	0
4. I/D (Juru Tingkat I)	0	0	0
Golongan I/Range I	0	0	0
5. II/A (Pengatur Muda)	0	0	0
6. II/B (Pengatur Muda Tingkat I)	2	0	2
7. II/C (Pengatur)	2	1	3
8. II/D (Pengatur Tingkat I)	2	1	3
Golongan II/Range II	6	2	8
9. III/A (Penata Muda)	2	0	2
10. III/B (Penata Muda Tingkat I)	0	2	2
11. III/C (Penata)	3	1	4
12. III/D (Penata Tingkat I)	3	0	3
Golongan III/Range III	8	3	11

Berlanjut/To Be Continued ...

Lanjutan Tabel/Continued Table 2.2.3

Pangkat/Golongan/Ruang Hierarchy	Laki-Laki Male	Perempuan Female	Jumlah Total
(1)	(2)	(3)	(4)
13. IV/A (Pembina)	0	0	0
14. IV/B (Pembina Tingkat I)	0	0	0
15. IV/C (Pembina Utama Muda)	0	0	0
16. IV/D (Pembina Utama Madya)	0	0	0
17. IV/E (Pembina Utama)	0	0	0
Golongan IV/Range IV	0	0	0
Jumlah/Total	14	5	19

Catatan/Note :

Sumber/Source : Kantor Kecamatan Palmatak/Palmatak Sub District Office

Jumlah Pegawai Tidak Tetap Menurut Tingkat Pendidikan dan Jenis Kelamin di Lingkungan Kantor Kecamatan Palmatak, 2018

Tabel 2.2.4

Table

Number of Temporary Employee by Educational Attainment and Sex in Palmatak Sub District Office, 2018

Tingkat Pendidikan <i>Educational Level</i>	Laki-Laki <i>Male</i>	Perempuan <i>Female</i>	Jumlah <i>Total</i>
(1)	(2)	(3)	(4)
Sampai dengan SD <i>Up to Primary School</i>	12	0	12
SLTP/Sederajat General <i>Vocational Junior High School</i>	0	1	1
SMA/Sederajat <i>General/Vocational Senior High School</i>	18	12	30
Diploma I, II/Akta I, II <i>Diploma I, II/Akta I, II</i>	0	0	0
Diploma III/Akta III/Sarjana Muda <i>Diploma III/Akta III/Bachelor</i>	0	0	0
Tingkat Sarjana/Doktor/Ph.D <i>University Graduates</i>	4	6	10
Jumlah/Total	34	19	53

Catatan/Note :

Sumber/Source : Kantor Kecamatan Palmatak/Palmatak Sub District Office

JUMLAH PENDUDUK

Number of Population

13.168 Jiwa



3

**PENDUDUK &
KETENAGAKERJAAN**

Population & Employment

3.1 Penduduk/*Population*

Penduduk, Distribusi Persentase Penduduk, Kepadatan Penduduk, Rasio Jenis Kelamin Penduduk Menurut Kelurahan/Desa di Kecamatan Palmatak, 2018

Tabel
Table 3.1.1

Population, Percentage Distribution of Population, Population Density, and Population Sex Ratio by Kelurahan/Village in Palmatak Sub District, 2018

Kelurahan/Desa <i>Kelurahan/Village</i>	Penduduk <i>Population</i>	Persentase Penduduk <i>Percentage of Total Population</i>
(1)	(2)	(3)
Tebang	1 169	8,88
Ladan	2 077	15,77
Mubur	684	5,19
Payalaman	1 636	12,42
Putik	1 661	12,61
Bayat	668	5,07
Piabung	1 063	8,07
Langir	495	3,76
Candi	736	5,59
Piasan	623	4,73
Belibak	272	2,07
Teluk Bayur	352	2,67
Matak	426	3,24
Payamaram	785	5,96
Batu Ampar	521	3,96
Palmatak	13 168	100,00

Berlanjut/*To Be Continued ...*

Lanjutan Tabel/Continued Table 3.1.1

Kelurahan/Desa <i>Kelurahan/Village</i>	Kepadatan Penduduk <i>Population Density</i>	Rasio Jenis Kelamin <i>Sex Ratio</i>
(1)	(4)	(5)
Tebang	116	106
Ladan	119	105
Mubur	39	102
Payalaman	533	103
Putik	122	107
Bayat	35	103
Piabung	331	107
Langir	64	112
Candi	350	99
Piasan	385	96
Belibak	64	116
Teluk Bayur	89	121
Matak	46	111
Payamaram	192	107
Batu Ampar	185	111
Palமாக	110	106

Catatan/Note :

Sumber/Source : Dinas Kependudukan dan Pencatatan Sipil Kabupaten Kepulauan Anambas/*Kepulauan Anambas Regency Regional Office of Citizenship and Civil Registration*

Tabel
3.1.2
Table

Penduduk Menurut Kelompok Umur dan Jenis Kelamin di Kecamatan Palmatak, 2018

Population by Age Group and Sex in Palmatak Sub District, 2018

Kelompok Umur <i>Age Group</i>	Jenis Kelamin <i>Sex</i>		
	Laki-Laki <i>Male</i>	Perempuan <i>Female</i>	Jumlah <i>Total</i>
(1)	(2)	(3)	(4)
0 – 4	566	528	1 094
5 – 9	609	641	1 250
10 – 14	679	664	1 343
15 – 19	645	647	1 292
20 – 24	579	518	1 097
25 – 29	552	508	1 060
30 – 34	514	522	1 036
35 – 39	586	520	1 106
40 – 44	510	500	1 010
45 – 49	492	400	892
50 – 54	327	279	606
55 – 59	275	223	498
60 – 64	167	157	324
65 +	261	299	560
Jumlah/Total	6 762	6 406	13 168

Catatan/Note :

Sumber/Source : Dinas Kependudukan dan Pencatatan Sipil Kabupaten Kepulauan Anambas/*Kepulauan Anambas Regency Regional Office of Citizenship and Civil Registration*

Tabel
Table **3.1.3**

Jumlah Penduduk Menurut Kelurahan/Desa dan Partisipasi Pendidikan di Kecamatan Palmatak, 2018

Population by Kelurahan/Village and Participation in Education in Palmatak Sub District, 2018

Kelurahan/Desa <i>Kelurahan/Village</i>	Tidak/ Belum Pernah Sekolah	Belum Tamat SD	SD	SMP	SMA
(1)	(2)	(3)	(4)	(5)	(6)
Tebang	357	97	386	85	150
Ladan	681	192	657	193	244
Mubur	335	58	178	45	46
Payalaman	499	163	487	149	245
Putik	802	161	397	109	112
Bayat	311	73	186	43	42
Piabung	504	127	233	66	90
Langir	136	55	195	34	49
Candi	251	99	257	57	47
Piasan	274	38	165	51	60
Belibak	81	22	108	14	34
Teluk Bayur	1 433	35	108	26	27
Matak	128	46	142	33	55
Payamaram	261	84	213	64	99
Batu Ampar	171	32	190	42	72
Palmatak	6 224	1 282	3 902	1 011	1 372

Berlanjut/To Be Continued ...

Lanjutan Tabel/Continued Table 3.1.3

Kelurahan/Desa Kelurahan/Village	D1/D2	D3	D4/S1	S2/S3	Jumlah
(1)	(2)	(3)	(4)	(5)	(6)
Tebang	13	16	63	2	1169
Ladan	10	19	78	3	2077
Mubur	3	5	13	1	684
Payalaman	13	29	48	3	1636
Putik	11	18	49	2	1661
Bayat	2	1	10	0	668
Piabung	9	2	32	0	1063
Langir	2	5	18	1	495
Candi	2	11	12	0	736
Piasan	5	6	24	0	623
Belibak	3	2	8	0	272
Teluk Bayur	2	3	8	0	352
Matak	2	2	17	1	426
Payamaram	3	18	41	2	785
Batu Ampar	0	5	9	0	521
Palmatak	80	142	430	15	13 168

Catatan/Note :

Sumber/Source : Dinas Kependudukan dan Pencatatan Sipil Kabupaten Kepulauan Anambas/Kepulauan Anambas Regency Regional Office of Citizenship and Civil Registration

Tabel
3.1.4
Table

Jumlah Penduduk Menurut Kelurahan/Desa dan Status Perkawinan di Kecamatan Palmatak, 2018

Population by Kelurahan/Village and Marriage Status in Education in Palmatak Sub District, 2018

Kelurahan/Desa <i>Kelurahan/Village</i>	Status Perkawinan/ <i>Marriage Status</i>				Jumlah <i>Total</i>
	Belum Kawin	Kawin	Cerai Hidup	Cerai Mati	
(1)	(2)	(3)	(4)	(5)	(6)
Tebang	588	514	16	51	1169
Ladan	1018	940	25	94	2077
Mubur	348	2933	7	36	684
Payalaman	809	738	29	60	1636
Putik	845	714	24	78	1661
Bayat	343	290	6	29	668
Piabung	551	461	9	42	1063
Langir	246	224	6	19	495
Candi	381	326	9	20	736
Piasan	316	271	5	31	623
Belibak	122	129	8	13	272
Teluk Bayur	174	162	3	13	352
Matak	223	176	10	17	426
Payamaram	399	354	14	18	785
Batu Ampar	247	245	5	24	521
Palmatak	6 610	8 477	176	545	13 168

Catatan/Note :

Sumber/Source : Dinas Kependudukan dan Pencatatan Sipil Kabupaten Kepulauan Anambas/*Kepulauan Anambas Regency Regional Office of Citizenship and Civil Registration*

JUMLAH SEKOLAH

Number Educational Facilities

SD ~ 16

Primary School

SMP ~ 5

Junior High School

SMA/SMK ~ 2

*Senior/Vocational
High School*



4

**SOSIAL &
KESEJAHTERAAN**

Social & Welfare

4.1 Pendidikan/Education

Jumlah Desa¹/Kelurahan yang Memiliki Fasilitas Sekolah Menurut Kelurahan/Desa dan Tingkat Pendidikan di Kecamatan Palmatak, 2011-2018

Tabel 4.1.1

Table *Number of Villages¹/Kelurahan Having Educational Facilities by Province and Educational Level, 2011-2018*

Kelurahan/Desa Regency/Municipality	SD Primary School			SMP Junior High School		
	2011	2014	2018	2011	2014	2018
(1)	(2)	(3)	(4)	(5)	(6)	(7)
Tebang	1	1	1	0	0	0
Ladan	1	1	1	1	1	1
Mubur	1	1	3	1	1	1
Payalaman	1	1	1	0	0	0
Putik	1	1	1	1	1	1
Bayat	0	1	1	1	1	1
Piabung	1	1	1	1	1	1
Langir	1	1	1	0	0	0
Candi	1	1	1	0	0	0
Piasan	0	1	1	0	0	0
Belibak	0	1	1	0	0	0
Teluk Bayur	0	1	1	0	0	0
Matak	1	1	1	0	0	0
Payamaram	0	0	0	0	0	0
Batu Ampar	0	1	1	0	0	0
Palmatak	9	14	16	5	5	5

Berlanjut/To Be Continued ...

Lanjutan Tabel/Continued Table 4.1.1

Kelurahan/Desa <i>Regency/Municipality</i>	SMA <i>Senior High School</i>			SMK <i>Vocational High School</i>		
	2011	2014	2018	2011	2014	2018
(1)	(8)	(9)	(10)	(11)	(12)	(13)
Tebang	1	1	1	0	0	0
Ladan	0	0	0	0	0	0
Mubur	1	1	1	0	0	0
Payalaman	0	0	0	0	0	0
Putik	0	0	0	0	0	0
Bayat	0	0	0	0	0	0
Piabung	0	0	0	0	0	0
Langir	0	0	0	0	0	0
Candi	0	0	0	0	0	0
Piasan	0	0	0	0	0	0
Belibak	0	0	0	0	0	0
Teluk Bayur	0	0	0	0	0	0
Matak	0	0	0	0	0	0
Payamaram	0	0	0	0	0	0
Batu Ampar	0	0	0	0	0	0
Palmatlak	2	2	2	0	0	0

Berlanjut/To Be Continued ...

Lanjutan Tabel/Continued Table 4.1.1

Kelurahan/Desa <i>Regency/Municipality</i>	Perguruan Tinggi <i>University</i>		
	2011	2014	2018
(1)	(14)	(15)	(16)
Tebang	0	0	0
Ladan	0	0	0
Mubur	0	0	0
Payalaman	0	0	0
Putik	0	0	0
Bayat	0	0	0
Piabung	0	0	0
Langir	0	0	0
Candi	0	0	0
Piasan	0	0	0
Belibak	0	0	0
Teluk Bayur	0	0	0
Matak	0	0	0
Payamaram	0	0	0
Batu Ampar	0	0	0
Palatak	0	0	0

Catatan/Note : ¹ Desa pada tabel ini termasuk Unit Permukiman Transmigrasi (UPT) yang masih dibina oleh kementerian terkait dan nagari di Provinsi Sumatera Barat/*Villages in this table include Transmigration Settlement Unit which is still fostered by the relevant ministries and the nagari in the Province of Sumatera Barat*

Sumber/Source : BPS, Pendataan Potensi Desa (Podes)/BPS—Statistics Indonesia, *Village Potential Data Collection*

Jumlah Sekolah, Guru, dan Murid Sekolah Dasar (SD) di Bawah Kementerian Pendidikan dan Kebudayaan Menurut Kelurahan/Desa di Kecamatan Palmatak, 2017/2018

Tabel 4.1.2

Table Number of Schools, Teachers, and Pupils in Elementary School by Kelurahan/Village in Palmatak Sub District, 2017/2018

Kelurahan/Desa <i>Regency/Municipality</i>	Sekolah/Schools		
	Negeri/Public	Swasta/Private	Jumlah/Total
(1)	(2)	(3)	(4)
Tebang	1	0	1
Ladan	1	0	1
Mubur	3	0	3
Payalaman	1	0	1
Putik	1	0	1
Bayat	1	0	1
Piabung	1	0	1
Langir	1	0	1
Candi	1	0	1
Piasan	1	0	1
Belibak	1	0	1
Teluk Bayur	1	0	1
Matak	1	0	1
Payamaram	0	0	0
Batu Ampar	1	0	1
Palmatak	16	0	16

Berlanjut/To Be Continued ...

Lanjutan Tabel/Continued Table 4.1.2

Kelurahan/Desa <i>Regency/Municipality</i>	Guru/Teachers		
	Negeri/Public	Swasta/Private	Jumlah/Total
(1)	(2)	(3)	(4)
Tebang	8	0	8
Ladan	14	0	14
Mubur	12	0	12
Payalaman	14	0	14
Putik	15	0	15
Bayat	6	0	6
Piabung	12	0	12
Langir	9	0	9
Candi	10	0	10
Piasan	8	0	8
Belibak	7	0	7
Teluk Bayur	5	0	5
Matak	9	0	9
Payamaram	0	0	0
Batu Ampar	8	0	8
Palமாக	137	0	137

Berlanjut/To Be Continued ...

Lanjutan Tabel/Continued Table 4.1.2

Kecamatan Sub District	Murid/Students		
	Negeri/Public	Swasta/Private	Jumlah/Total
(1)	(2)	(3)	(4)
Tebang	140	0	140
Ladan	254	0	254
Mubur	104	0	104
Payalaman	261	0	261
Putik	216	0	216
Bayat	95	0	95
Piabung	135	0	135
Langir	71	0	71
Candi	105	0	105
Piasan	66	0	66
Belibak	22	0	22
Teluk Bayur	36	0	36
Matak	60	0	60
Payamaram	0	0	0
Batu Ampar	73	0	73
Palatak	1 638	0	1 638

Catatan/Note : ¹ Jumlah guru termasuk kepala sekolah dan guru/The total of teachers including headmaster and teacher

Sumber/Source : Kementerian Pendidikan dan Kebudayaan, Data Semester Ganjil/Ministry of Educations and Culture, Odd Semester Data

Jumlah Sekolah, Guru, dan Murid Sekolah Menengah Pertama (SMP) di Bawah Kementerian Pendidikan dan Kebudayaan Menurut Kelurahan/Desa di Kecamatan Palmatak, 2017/2018

Tabel 4.1.3

Table Number of Schools, Teachers, and Pupils in Junior High School by Kelurahan/Village in Palmatak Sub District, 2017/2018

Kelurahan/Desa <i>Regency/Municipality</i>	Sekolah/Schools		
	Negeri/Public	Swasta/Private	Jumlah/Total
(1)	(2)	(3)	(4)
Tebang	0	0	0
Ladan	1	0	1
Mubur	1	0	1
Payalaman	0	0	0
Putik	1	0	1
Bayat	1	0	1
Piabung	1	0	1
Langir	0	0	0
Candi	0	0	0
Piasan	0	0	0
Belibak	0	0	0
Teluk Bayur	0	0	0
Matak	0	0	0
Payamaram	0	0	0
Batu Ampar	0	0	0
Palmatak	5	0	5

Berlanjut/To Be Continued ...

Lanjutan Tabel/Continued Table 4.1.3

Kelurahan/Desa Regency/Municipality	Guru/Teachers		
	Negeri/Public	Swasta/Private	Jumlah/Total
(1)	(2)	(3)	(4)
Tebang	0	0	0
Ladan	17	0	17
Mubur	11	0	11
Payalaman	0	0	0
Putik	12	0	12
Bayat	2	0	2
Piabung	14	0	14
Langir	0	0	0
Candi	0	0	0
Piasan	0	0	0
Belibak	0	0	0
Teluk Bayur	0	0	0
Matak	0	0	0
Payamaram	0	0	0
Batu Ampar	0	0	0
Palatak	56	0	56

Berlanjut/To Be Continued ...

Lanjutan Tabel/Continued Table 4.1.3

Kecamatan Sub District	Murid/Students		
	Negeri/Public	Swasta/Private	Jumlah/Total
(1)	(2)	(3)	(4)
Tebang	0	0	0
Ladan	266	0	266
Mubur	105	0	105
Payalaman	0	0	0
Putik	136	0	136
Bayat	21	0	21
Piabung	104	0	104
Langir	0	0	0
Candi	0	0	0
Piasan	0	0	0
Belibak	0	0	0
Teluk Bayur	0	0	0
Matak	0	0	0
Payamaram	0	0	0
Batu Ampar	0	0	0
Palatak	632	0	632

Catatan/Note : ¹ Jumlah guru termasuk kepala sekolah dan guru/The total of teachers including headmaster and teacher

Sumber/Source : Kementerian Pendidikan dan Kebudayaan, Data Semester Ganjil/Ministry of Educations and Culture, Odd Semester Data

Jumlah Sekolah, Guru, dan Murid Sekolah Menengah Atas (SMA) di Bawah Kementerian Pendidikan dan Kebudayaan Menurut Kelurahan/Desa di Kecamatan Palmatak, 2017/2018

Tabel 4.1.4

Table Number of Schools, Teachers, and Pupils in Senior High School by Kelurahan/Village in Palmatak Sub District, 2017/2018

Kelurahan/Desa <i>Regency/Municipality</i>	Sekolah/Schools		
	Negeri/Public	Swasta/Private	Jumlah/Total
(1)	(2)	(3)	(4)
Tebang	1	0	1
Ladan	0	0	0
Mubur	1	0	1
Payalaman	0	0	0
Putik	0	0	0
Bayat	0	0	0
Piabung	0	0	0
Langir	0	0	0
Candi	0	0	0
Piasan	0	0	0
Belibak	0	0	0
Teluk Bayur	0	0	0
Matak	0	0	0
Payamaram	0	0	0
Batu Ampar	0	0	0
Palmatak	2	0	2

Berlanjut/To Be Continued ...

Lanjutan Tabel/Continued Table 4.1.4

Kelurahan/Desa <i>Regency/Municipality</i>	Guru/Teachers		
	Negeri/Public	Swasta/Private	Jumlah/Total
(1)	(2)	(3)	(4)
Tebang	25	0	25
Ladan	0	0	0
Mubur	8	0	8
Payalaman	0	0	0
Putik	0	0	0
Bayat	0	0	0
Piabung	0	0	0
Langir	0	0	0
Candi	0	0	0
Piasan	0	0	0
Belibak	0	0	0
Teluk Bayur	0	0	0
Matak	0	0	0
Payamaram	0	0	0
Batu Ampar	0	0	0
Palமாக	33	0	33

Berlanjut/To Be Continued ...

Lanjutan Tabel/Continued Table 4.1.4

Kecamatan Sub District	Murid/Students		
	Negeri/Public	Swasta/Private	Jumlah/Total
(1)	(2)	(3)	(4)
Tebang	401	0	401
Ladan	0	0	0
Mubur	79	0	79
Payalaman	0	0	0
Putik	0	0	0
Bayat	0	0	0
Piabung	0	0	0
Langir	0	0	0
Candi	0	0	0
Piasan	0	0	0
Belibak	0	0	0
Teluk Bayur	0	0	0
Matak	0	0	0
Payamaram	0	0	0
Batu Ampar	0	0	0
Palமாக	480	0	480

Catatan/Note : ¹ Jumlah guru termasuk kepala sekolah dan guru/The total of teachers including headmaster and teacher

Sumber/Source : Kementerian Pendidikan dan Kebudayaan, Data Semester Ganjil/Ministry of Educations and Culture, Odd Semester Data

Jumlah Sekolah, Guru, dan Murid Sekolah Menengah Atas (SMK) di Bawah Kementerian Pendidikan dan Kebudayaan Menurut Kelurahan/Desa di Kecamatan Palmatak, 2017/2018

Tabel 4.1.5

Table Number of Schools, Teachers, and Pupils in Vocational High School by Kelurahan/Village in Palmatak Sub District, 2017/2018

Kelurahan/Desa <i>Regency/Municipality</i>	Sekolah/Schools		
	Negeri/Public	Swasta/Private	Jumlah/Total
(1)	(2)	(3)	(4)
Tebang	0	0	0
Ladan	0	0	0
Mubur	0	0	0
Payalaman	0	0	0
Putik	0	0	0
Bayat	0	0	0
Piabung	0	0	0
Langir	0	0	0
Candi	0	0	0
Piasan	0	0	0
Belibak	0	0	0
Teluk Bayur	0	0	0
Matak	0	0	0
Payamaram	0	0	0
Batu Ampar	0	0	0
Palmatak	0	0	0

Berlanjut/To Be Continued ...

Lanjutan Tabel/Continued Table 4.1.5

Kelurahan/Desa <i>Regency/Municipality</i>	Guru/Teachers		
	Negeri/Public	Swasta/Private	Jumlah/Total
(1)	(2)	(3)	(4)
Tebang	0	0	0
Ladan	0	0	0
Mubur	0	0	0
Payalaman	0	0	0
Putik	0	0	0
Bayat	0	0	0
Piabung	0	0	0
Langir	0	0	0
Candi	0	0	0
Piasan	0	0	0
Belibak	0	0	0
Teluk Bayur	0	0	0
Matak	0	0	0
Payamaram	0	0	0
Batu Ampar	0	0	0
Palமாக	0	0	0

Berlanjut/To Be Continued ...

Lanjutan Tabel/Continued Table 4.1.5

Kecamatan Sub District	Murid/Students		
	Negeri/Public	Swasta/Private	Jumlah/Total
(1)	(2)	(3)	(4)
Tebang	0	0	0
Ladan	0	0	0
Mubur	0	0	0
Payalaman	0	0	0
Putik	0	0	0
Bayat	0	0	0
Piabung	0	0	0
Langir	0	0	0
Candi	0	0	0
Piasan	0	0	0
Belibak	0	0	0
Teluk Bayur	0	0	0
Matak	0	0	0
Payamaram	0	0	0
Batu Ampar	0	0	0
Palatak	0	0	0

Catatan/Note : ¹ Jumlah guru termasuk kepala sekolah dan guru/The total of teachers including headmaster and teacher

Sumber/Source : Kementerian Pendidikan dan Kebudayaan, Data Semester Ganjil/Ministry of Educations and Culture, Odd Semester Data

2.2 Kesehatan/Health

Jumlah Desa¹/Kelurahan Yang Memiliki Sarana Kesehatan Menurut Kelurahan/Desa di Kecamatan Palmatak, 2011-2018

Tabel 2.2.1

Table *Number of Villages¹ Having Health Facilities by Kelurahan/Village in Palmatak Sub District, 2011-2018*

Kelurahan/Desa <i>Regency/Municipality</i>	Rumah Sakit <i>Hospital</i>			Rumah Sakit Bersalin <i>Maternity Hospital</i>		
	2011	2014	2018	2011	2014	2018
(1)	(2)	(3)	(4)	(5)	(6)	(7)
Tebang	0	0	0	0	0	0
Ladan	0	0	0	0	0	0
Mubur	0	0	0	0	0	0
Payalaman	1	1	1	0	0	0
Putik	0	0	0	0	0	0
Bayat	0	0	0	0	0	0
Piabung	0	0	0	0	0	0
Langir	0	0	0	0	0	0
Candi	0	0	0	0	0	0
Piasan	0	0	0	0	0	0
Belibak	0	0	0	0	0	0
Teluk Bayur	0	0	0	0	0	0
Matak	0	0	0	0	0	0
Payamaram	0	0	0	0	0	0
Batu Ampar	0	0	0	0	0	0
Palmatak	1	1	1	0	0	0

Berlanjut/To Be Continued ...

Lanjutan Tabel/Continued Table 2.2.1

Kelurahan/Desa <i>Regency/Municipality</i>	Poliklinik <i>Polyclinic</i>			Puskesmas <i>Public Health Center</i>		
	2011	2014	2018	2011	2014	2018
(1)	(8)	(9)	(10)	(11)	(12)	(13)
Tebang	0	0	0	0	0	0
Ladan	0	0	0	1	1	1
Mubur	0	0	0	0	0	0
Payalaman	0	0	0	0	0	0
Putik	0	0	0	0	0	0
Bayat	0	0	0	0	0	0
Piabung	0	0	0	0	0	0
Langir	0	0	0	0	0	0
Candi	0	0	0	0	0	0
Piasan	0	0	0	0	0	0
Belibak	0	0	0	0	0	0
Teluk Bayur	0	0	0	0	0	0
Matak	0	0	0	0	0	0
Payamaram	1	1	1	0	0	0
Batu Ampar	0	0	0	0	0	0
Palmatok	1	1	1	1	1	1

Berlanjut/To Be Continued ...

Lanjutan Tabel/Continued Table 2.2.1

Kelurahan/Desa <i>Regency/Municipality</i>	Puskesmas Pembantu <i>Subsidiary of Public Health Center</i>			Apotek <i>Pharmacy</i>		
	2011	2014	2018	2011	2014	2018
(1)	(14)	(15)	(16)	(17)	(18)	(19)
Tebang	0	0	0	0	0	0
Ladan	0	0	0	0	0	0
Mubur	1	1	1	0	0	0
Payalaman	0	0	1	1	1	1
Putik	0	0	0	0	0	0
Bayat	0	1	1	0	0	0
Piabung	1	1	1	0	0	0
Langir	1	1	1	0	0	0
Candi	0	0	1	0	0	0
Piasan	0	0	1	0	0	0
Belibak	0	1	2	0	0	0
Teluk Bayur	0	0	1	0	0	0
Matak	0	0	1	0	0	0
Payamaram	0	0	0	0	0	0
Batu Ampar	0	0	1	0	0	0
Palatak	3	5	13	1	1	1

Catatan/Note : ¹ Desa pada tabel ini termasuk Unit Permukiman Transmigrasi (UPT) yang masih dibina oleh kementerian terkait dan nagari di Provinsi Sumatera Barat/*Villages in this table include Transmigration Settlement Unit which is still fostered by the relevant ministries and the nagari in the Province of Sumatera Barat*

Sumber/Source : BPS, Pendataan Potensi Desa (Podes)/BPS–Statistics Indonesia, *Village Potential Data Collection*

Tabel
Table **2.2.2**

Jumlah Tenaga Kesehatan Menurut Kelurahan/Desa di Kecamatan Palmatak, 2018

Number of Medical Personnel by Kelurahan/Village in Palmatak Sub District, 2018

Kelurahan/Desa <i>Regency/Municipality</i>	Dokter <i>Doctor</i>	Perawat <i>Nurse</i>	Bidan <i>Midwife</i>	Farmasi <i>Pharmaceutical</i>	Ahli Gizi <i>Nutritionist</i>
(1)	(2)	(3)	(4)	(5)	(6)
Tebang	0	0	0	0	0
Ladan	2	18	13	1	3
Mubur	0	1	1	0	0
Payalaman	9	16	12	2	0
Putik	0	0	0	0	0
Bayat	0	1	1	0	0
Piabung	0	1	1	0	0
Langir	0	1	1	0	0
Candi	0	1	1	0	0
Piasan	0	1	1	0	0
Belibak	0	2	2	0	0
Teluk Bayur	0	1	1	0	0
Matak	0	1	1	0	0
Payamaram	0	0	0	0	0
Batu Ampar	0	1	1	0	0
Palmatak	11	45	36	3	3

Catatan/Note :

Sumber/Source : Kementerian Kesehatan, <http://sisdmk.bppsdkm.kemkes.go.id/Ministry of Health>, <http://sisdmk.bppsdkm.kemkes.go.id>

Jumlah Rumah Sakit Umum, Rumah Sakit Khusus, dan Puskesmas Menurut Kelurahan/Desa di Kecamatan Palmatak, 2016 dan 2017

Tabel 2.2.3
Table

Number of General Hospital, Special Hospital, and Public Health Center by Kelurahan/Village in Palmatak Sub District, 2016 and 2017

Kelurahan/Desa <i>Regency/Municipality</i>	Rumah Sakit Umum <i>General Hospital</i>		Rumah Sakit Khusus <i>Special Hospital</i>		Rumah Sakit Bersalin/ Rumah Bersalin <i>Maternity Hospital</i>		Puskesmas <i>Public Health Center</i>	
	2016	2017	2016	2017	2016	2017	2016	2017
(1)	(2)	(3)	(4)	(5)	(6)	(7)	(8)	(9)
Tebang	0	0	0	0	0	0	0	0
Ladan	0	0	0	0	0	0	1	1
Mubur	0	0	0	0	0	0	0	0
Payalaman	1	1	0	0	0	0	0	0
Putik	0	0	0	0	0	0	0	0
Bayat	0	0	0	0	0	0	0	0
Piabung	0	0	0	0	0	0	0	0
Langir	0	0	0	0	0	0	0	0
Candi	0	0	0	0	0	0	0	0
Piasan	0	0	0	0	0	0	0	0
Belibak	0	0	0	0	0	0	0	0
Teluk Bayur	0	0	0	0	0	0	0	0
Matak	0	0	0	0	0	0	0	0
Payamaram	0	0	0	0	0	0	0	0
Batu Ampar	0	0	0	0	0	0	0	0
Palmatak	1	1	0	0	0	0	1	1

Berlanjut/To Be Continued ...

Lanjutan Tabel/Continued Table 2.2.3

Kelurahan/Desa Regency/Municipality	Klinik/Balai Kesehatan Clinic/Health Center		Posyandu Maternal & Child Health Center		Polindes Village Maternity	
	2016	2017	2016	2017	2016	2017
(1)	(10)	(11)	(12)	(13)	(14)	(15)
Tebang	0	0	1	1	0	0
Ladan	0	0	1	1	0	0
Mubur	0	0	1	1	0	0
Payalaman	1	1	1	1	0	0
Putik	0	0	1	1	0	0
Bayat	0	0	1	1	0	0
Piabung	0	0	1	1	0	0
Langir	0	0	1	1	0	0
Candi	0	0	1	1	0	0
Piasan	0	0	1	1	0	0
Belibak	0	0	1	1	0	0
Teluk Bayur	0	0	1	1	0	0
Matak	0	0	1	1	0	0
Payamaram	0	0	1	1	0	0
Batu Ampar	0	0	1	1	0	0
Palmatok	1	1	15	15	0	0

Catatan/Note :

Sumber/Source : Kementerian Kesehatan, Profil Kesehatan Indonesia/Ministry of Health, Health Profile of Indonesia

4.3 Agama dan Sosial Lainnya/*Religion and Other Social Affairs*

Tabel 4.3.1 Jumlah Tempat Peribadatan Menurut Kelurahan/Desa di Kecamatan Palmatak, 2018
Table 4.3.1 Number of Places of Worship by Kelurahan/Village and Religion in Palmatak Sub District, 2018

Kelurahan/ Desa <i>Regency/Municipality</i>	Masjid <i>Mosque</i>	Mush- ola <i>Pray Room</i>	Gereja Protes- tan <i>Prot- estant Church</i>	Gereja Katholik <i>Catholic Church</i>	Pura <i>Temple</i>	Vihara
(1)	(2)	(3)	(4)	(5)	(6)	(7)
Tebang	1	1	0	0	0	0
Ladan	1	1	0	0	0	0
Mubur	2	0	0	0	0	0
Payalaman	1	1	0	0	0	0
Putik	2	1	0	0	0	0
Bayat	2	0	0	0	0	0
Piabung	3	1	0	0	0	0
Langir	1	0	0	0	0	0
Candi	1	0	0	0	0	0
Piasan	2	0	0	0	0	0
Belibak	1	1	0	0	0	0
Teluk Bayur	1	1	0	0	0	0
Matak	3	0	0	0	0	0
Payamaram	0	2	1	0	0	0
Batu Ampar	1	0	0	0	0	0
Palmatak	22	9	1	0	0	0

Catatan/Note :

Sumber/Source : Kantor Kecamatan Palmatak/Palmatak Sub District Office



5

PERTANIAN

Agriculture

5.1 Hortikultura/Horticulture

Luas Panen Tanaman Sayuran Menurut Kelurahan/Desa dan Jenis Tanaman (ha) di Kecamatan Palmatak, 2017 dan 2018

Tabel 5.1.1

Table

Harvested Area of Vegetables by Kelurahan/Village and Kind of Plant (ha) in Palmatak Sub District, 2018 and 2018

Kelurahan/Desa Regency/Municipality	Bawang Merah Shallot		Cabai Chilil		Kentang Potato		Kubis Cabbage	
	2017	2018	2017	2018	2017	2018	2017	2018
(1)	(2)	(3)	(4)	(5)	(6)	(7)	(8)	(9)
Tebang	-	-	-	-	-	-	-	-
Ladan	-	-	-	-	-	-	-	-
Mubur	-	-	-	-	-	-	-	-
Payalaman	-	-	-	-	-	-	-	-
Putik	-	-	-	-	-	-	-	-
Bayat	-	-	-	-	-	-	-	-
Piabung	-	-	-	-	-	-	-	-
Langir	-	-	-	-	-	-	-	-
Candi	-	-	-	-	-	-	-	-
Piasan	-	-	-	-	-	-	-	-
Belibak	-	-	-	-	-	-	-	-
Teluk Bayur	-	-	-	-	-	-	-	-
Matak	-	-	-	-	-	-	-	-
Payamaram	-	-	-	-	-	-	-	-
Batu Ampar	-	-	-	-	-	-	-	-
Palmatak	-	-	3	6	-	-	-	-

Berlanjut/To Be Continued ...

Lanjutan Tabel/Continued Table 5.1.1

Kelurahan/Desa Regency/Municipality	Petsai Chinese Cabbage		Tomat Tomato		Wortel Carrot	
	2017	2018	2017	2018	2017	2018
(1)	(10)	(11)	(12)	(13)	(14)	(15)
Tebang	-	-	-	-	-	-
Ladan	-	-	-	-	-	-
Mubur	-	-	-	-	-	-
Payalaman	-	-	-	-	-	-
Putik	-	-	-	-	-	-
Bayat	-	-	-	-	-	-
Piabung	-	-	-	-	-	-
Langir	-	-	-	-	-	-
Candi	-	-	-	-	-	-
Piasan	-	-	-	-	-	-
Belibak	-	-	-	-	-	-
Teluk Bayur	-	-	-	-	-	-
Matak	-	-	-	-	-	-
Payamaram	-	-	-	-	-	-
Batu Ampar	-	-	-	-	-	-
Palமாக	-	-	-	-	-	-

Catatan/Note :

Sumber/Source : BPS, Statistik Pertanian Hortikultura SPH-SBS/BPS-Statistics Indonesia, Agricultural Statistic for Horticulture SPH-SBS

Produksi Tanaman Sayuran Menurut Kelurahan/Desa dan Jenis Tanaman (ton) di Kecamatan Palmatak, 2017 dan 2018

Tabel 5.1.2

Table

Production of Vegetables by Kelurahan/Village and Kind of Plant (ton), 2017 and 2018

Kelurahan/Desa <i>Regency/Municipality</i>	Bawang Merah <i>Shallot</i>		Cabai <i>Chilil</i>		Kentang <i>Potato</i>		Kubis <i>Cabbage</i>	
	2017	2018	2017	2018	2017	2018	2017	2018
(1)	(2)	(3)	(4)	(5)	(6)	(7)	(8)	(9)
Tebang	-	-	-	-	-	-	-	-
Ladan	-	-	-	-	-	-	-	-
Mubur	-	-	-	-	-	-	-	-
Payalaman	-	-	-	-	-	-	-	-
Putik	-	-	-	-	-	-	-	-
Bayat	-	-	-	-	-	-	-	-
Piabung	-	-	-	-	-	-	-	-
Langir	-	-	-	-	-	-	-	-
Candi	-	-	-	-	-	-	-	-
Piasan	-	-	-	-	-	-	-	-
Belibak	-	-	-	-	-	-	-	-
Teluk Bayur	-	-	-	-	-	-	-	-
Matak	-	-	-	-	-	-	-	-
Payamaram	-	-	-	-	-	-	-	-
Batu Ampar	-	-	-	-	-	-	-	-
Palmatak	-	-	219	717	-	-	-	-

Berlanjut/To Be Continued ...

Lanjutan Tabel/Continued Table 3.1.2

Kelurahan/Desa Regency/Municipality	Petsai Chinese Cabbage		Tomat Tomato		Wortel Carrot	
	2017	2018	2017	2018	2017	2018
(1)	(10)	(11)	(12)	(13)	(14)	(15)
Tebang	-	-	-	-	-	-
Ladan	-	-	-	-	-	-
Mubur	-	-	-	-	-	-
Payalaman	-	-	-	-	-	-
Putik	-	-	-	-	-	-
Bayat	-	-	-	-	-	-
Piabung	-	-	-	-	-	-
Langir	-	-	-	-	-	-
Candi	-	-	-	-	-	-
Piasan	-	-	-	-	-	-
Belibak	-	-	-	-	-	-
Teluk Bayur	-	-	-	-	-	-
Matak	-	-	-	-	-	-
Payamaram	-	-	-	-	-	-
Batu Ampar	-	-	-	-	-	-
Palmatak	-	-	-	-	-	-

Catatan/Note :

Sumber/Source : BPS, Statistik Pertanian Hortikultura SPH-SBS/BPS-Statistics Indonesia, Agricultural Statistic for Horticulture SPH-SBS

Luas Panen Tanaman Sayuran dan Buah–Buahan Semusim Menurut Jenis Tanaman (ha) di Kecamatan Palmatak, 2015-2018

Tabel 3.1.3

Table Harvested Area of Seasonal Vegetables and Fruits by Kind of Plant (ha) in Palmatak Sub District, 2015-2018

Jenis Tanaman Kind of Plants	2015	2016	2017	2018
(1)	(2)	(3)	(4)	(5)
Bawang Daun/ <i>Wlech Onion</i>	0	0
Bayam/ <i>Spinach</i>	0	1
Buncis/ <i>Green Bean</i>	1	0
Cabai Besar/ <i>Chili (Capsicum Annum)</i>	0	0
Cabai Rawit/ <i>Chili (Capsicum Frutescens)</i>	3	6
Cabai/ <i>Chili</i>	3	6
Kacang Panjang/ <i>Yarldlong Bean</i>	1	0
Kangkung/ <i>Kangkong</i>	4	1
Ketimun/ <i>Cucumber</i>	1	0
Petsai/ <i>Chinese Cabbage</i>	0	0
Terung/ <i>Eggplant</i>	0	0
Tomat/ <i>Tomato</i>	0	0
Semangka/ <i>Watermelon</i>	0	0

Catatan/Note :

Sumber/Source : BPS, Statistik Pertanian Hortikultura SPH-SBS/BPS-Statistics Indonesia, Agricultural Statistic for Horticulture SPH-SBS

Produksi Tanaman Sayuran dan Buah–Buahan Semusim Menurut Jenis Tanaman (ton) di Kecamatan Palmatak, 2015-2018

Tabel 5.1.4

Table

Production of Seasonal Vegetables and Fruits by Kind of Plant (ton), 2015-2018

Jenis Tanaman <i>Kind of Plants</i>	2015	2016	2017	2018
(1)	(2)	(3)	(4)	(5)
Bawang Daun/ <i>Wlech Onion</i>	0	0
Bayam/ <i>Spinach</i>	0	7
Buncis/ <i>Green Bean</i>	14	0
Cabai Besar/ <i>Chili (Capsicum Annum)</i>	0	0
Cabai Rawit/ <i>Chili (Capsicum Frutescens)</i>	49	90
Cabai/ <i>Chili</i>	49	90
Kacang Panjang/ <i>Yarldlong Bean</i>	14	0
Kangkung/ <i>Kangkong</i>	34	8
Ketimun/ <i>Cucumber</i>	15	0
Petsai/ <i>Chinese Cabbage</i>	0	0
Terung/ <i>Eggplant</i>	0	0
Tomat/ <i>Tomato</i>	0	0
Semangka/ <i>Watermelon</i>	0	0

Catatan/Note :

Sumber/Source : BPS, Statistik Pertanian Hortikultura SPH-SBS/BPS-Statistics Indonesia, Agricultural Statistic for Horticulture SPH-SBS

Luas Panen Tanaman Biofarmaka Menurut Kelurahan/ Desa dan Jenis Tanaman (m²) di Kecamatan Palmatak, 2017 dan 2018

Tabel 5.1.5
Table

Harvested Area of Medicinal Plants by Kelurahan/Village and Kind of Plant (m²) in Palmatak Sub District, 2017 and 2018

Kelurahan/Desa <i>Regency/Municipality</i>	Jahe <i>Ginger</i>		Laos/Lengkuas <i>Galangal</i>	
	2017	2018	2017	2018
(1)	(2)	(3)	(4)	(5)
Tebang	-	-	-	-
Ladan	-	-	-	-
Mubur	-	-	-	-
Payalaman	-	-	-	-
Putik	-	-	-	-
Bayat	-	-	-	-
Piabung	-	-	-	-
Langir	-	-	-	-
Candi	-	-	-	-
Piasan	-	-	-	-
Belibak	-	-	-	-
Teluk Bayur	-	-	-	-
Matak	-	-	-	-
Payamaram	-	-	-	-
Batu Ampar	-	-	-	-
Palmatak	50	250	150	80

Berlanjut/To Be Continued ...

Lanjutan Tabel/Continued Table 5.1.5

Kelurahan/Desa Regency/Municipality	Kencur East Indian Galangal		Laos/Lengkuas Galangal	
	2017	2018	2017	2018
(1)	(6)	(7)	(8)	(9)
Tebang	-	-	-	-
Ladan	-	-	-	-
Mubur	-	-	-	-
Payalaman	-	-	-	-
Putik	-	-	-	-
Bayat	-	-	-	-
Piabung	-	-	-	-
Langir	-	-	-	-
Candi	-	-	-	-
Piasan	-	-	-	-
Belibak	-	-	-	-
Teluk Bayur	-	-	-	-
Matak	-	-	-	-
Payamaram	-	-	-	-
Batu Ampar	-	-	-	-
Palmatok	-	-	50	200

Catatan/Note :

Sumber/Source : BPS, Statistik Pertanian Hortikultura SPH-TBF/BPS-Statistics Indonesia, Agricultural Statistic for Horticulture SPH-TBF

Produksi Tanaman Biofarmaka Menurut Kelurahan/Desa dan Jenis Tanaman (m²) di Kecamatan Palmatak, 2017 dan 2018

Tabel 5.1.6

Table Production of Medicinal Plants by Kelurahan/Village and Kind of Plant (m²) in Palmatak Sub District, 2017 and 2018

Kelurahan/Desa <i>Regency/Municipality</i>	Jahe <i>Ginger</i>		Laos/Lengkuas <i>Galangal</i>	
	2017	2018	2017	2018
(1)	(2)	(3)	(4)	(5)
Tebang	-	-	-	-
Ladan	-	-	-	-
Mubur	-	-	-	-
Payalaman	-	-	-	-
Putik	-	-	-	-
Bayat	-	-	-	-
Piabung	-	-	-	-
Langir	-	-	-	-
Candi	-	-	-	-
Piasan	-	-	-	-
Belibak	-	-	-	-
Teluk Bayur	-	-	-	-
Matak	-	-	-	-
Payamaram	-	-	-	-
Batu Ampar	-	-	-	-
Palmatak	150	240	300	33

Berlanjut/To Be Continued ...

Lanjutan Tabel/Continued Table 5.1.6

Kelurahan/Desa Regency/Municipality	Kencur East Indian Galangal		Laos/Lengkuas Galangal	
	2017	2018	2017	2018
(1)	(6)	(7)	(8)	(9)
Tebang	-	-	-	-
Ladan	-	-	-	-
Mubur	-	-	-	-
Payalaman	-	-	-	-
Putik	-	-	-	-
Bayat	-	-	-	-
Piabung	-	-	-	-
Langir	-	-	-	-
Candi	-	-	-	-
Piasan	-	-	-	-
Belibak	-	-	-	-
Teluk Bayur	-	-	-	-
Matak	-	-	-	-
Payamaram	-	-	-	-
Batu Ampar	-	-	-	-
Palmatak	-	-	100	86

Catatan/Note :

Sumber/Source : BPS, Statistik Pertanian Hortikultura SPH-TBF/BPS-Statistics Indonesia, Agricultural Statistic for Horticulture SPH-TBF

Tabel
5.1.7
Table

Luas Panen Tanaman Biofarmaka Menurut Jenis Tanaman (m²) di Kecamatan Palmatak, 2015-2018

Harvested Area of Medicinal Plants by Kind of Plant (m²) in Palmatak Sub District, 2015-2018

Jenis Tanaman <i>Kind of Plants</i>	2015	2016	2017	2018
(1)	(2)	(3)	(4)	(5)
Jahe/ <i>Ginger</i>	50	250
Kencur/ <i>East Indian Galangal</i>	0	0
Kunyit/ <i>Turmeric</i>	50	200
Laos/Lengkuas/ <i>Galanga</i>	150	80
Temulawak/ <i>Java Turmeric</i>	0	0

Catatan/Note :

Sumber/Source : BPS, Statistik Pertanian Hortikultura SPH-TBF/BPS-Statistics Indonesia, *Agricultural Statistic for Horticulture SPH-TBF*

Tabel
Table **5.1.8**

Produksi Tanaman Biofarmaka Menurut Jenis Tanaman (kg) di Kecamatan Palmatak, 2015-2018

Production of Medicinal Plants by Kind of Plant (m²) in Palmatak Sub District, 2015-2018

Jenis Tanaman <i>Kind of Plants</i>	2015	2016	2017	2018
(1)	(2)	(3)	(4)	(5)
Jahe/ <i>Ginger</i>	150	240
Kencur/ <i>East Indian Galangal</i>	0	0
Kunyit/ <i>Turmeric</i>	100	86
Laos/Lengkuas/ <i>Galanga</i>	300	33
Temulawak/ <i>Java Turmeric</i>	0	0

Catatan/Note :

Sumber/Source : BPS, Statistik Pertanian Hortikultura SPH-TBF/BPS-Statistics Indonesia, *Agricultural Statistic for Horticulture SPH-TBF*

Produksi Tanaman Buah–Buahan dan Sayuran Tahunan Menurut Kelurahan/Desa di Kecamatan Palmatak (kuintal), 2017 dan 2018

Tabel 5.1.9
Table

Production of Annual Fruits and Vegetables by Kelurahan/Village in Palmatak Sub District (quintal), 2017 dan 2018

Kelurahan/Desa <i>Regency/Municipality</i>	Mangga <i>Mango</i>		Durian <i>Durian</i>		Jeruk <i>Orange</i>	
	2017	2018	2017	2018	2017	2018
(1)	(2)	(3)	(4)	(5)	(6)	(7)
Tebang	-	-	-	-	-	-
Ladan	-	-	-	-	-	-
Mubur	-	-	-	-	-	-
Payalaman	-	-	-	-	-	-
Putik	-	-	-	-	-	-
Bayat	-	-	-	-	-	-
Piabung	-	-	-	-	-	-
Langir	-	-	-	-	-	-
Candi	-	-	-	-	-	-
Piasan	-	-	-	-	-	-
Belibak	-	-	-	-	-	-
Teluk Bayur	-	-	-	-	-	-
Matak	-	-	-	-	-	-
Payamaram	-	-	-	-	-	-
Batu Ampar	-	-	-	-	-	-
Palmatak	377	23	63	130	-	-

Berlanjut/To Be Continued ...

Lanjutan Tabel/Continued Table 5.1.9

Kelurahan/Desa Regency/Municipality	Pisang Banana		Pepaya Papaya		Salak Salacca	
	2017	2018	2017	2018	2017	2018
(1)	(8)	(9)	(10)	(11)	(12)	(13)
Tebang	-	-	-	-	-	-
Ladan	-	-	-	-	-	-
Mubur	-	-	-	-	-	-
Payalaman	-	-	-	-	-	-
Putik	-	-	-	-	-	-
Bayat	-	-	-	-	-	-
Piabung	-	-	-	-	-	-
Langir	-	-	-	-	-	-
Candi	-	-	-	-	-	-
Piasan	-	-	-	-	-	-
Belibak	-	-	-	-	-	-
Teluk Bayur	-	-	-	-	-	-
Matak	-	-	-	-	-	-
Payamaram	-	-	-	-	-	-
Batu Ampar	-	-	-	-	-	-
Palமாக	180	39	5	1	-	-

Catatan/Note :

Sumber/Source : BPS, Statistik Pertanian Hortikultura SPH-BST/BPS-Statistics Indonesia, Agricultural Statistic for Horticulture SPH-BST

5.2 Perkebunan/*Estate Crops*

Luas Areal Tanaman Perkebunan Menurut Kelurahan/ Desa dan Jenis Tanaman di Kecamatan Palmatak (ha), 2017 dan 2018

Tabel 5.2.1

Table

Planted Area of Estate Crops by Kelurahan/Village and Type of Crop in Palmatak Sub District (ha), 2017 and 2018

Kelurahan/ Desa <i>Regency/Municipality</i>	Kelapa Sawit <i>Oil Palm</i>		Kelapa <i>Coconut</i>		Karet <i>Rubber</i>		Kopi <i>Coffee</i>	
	2017	2018	2017	2018	2017	2018	2017	2018
(1)	(2)	(3)	(4)	(5)	(6)	(7)	(8)	(9)
Tebang	-	-	-	-	-	-	-	-
Ladan	-	-	-	-	-	-	-	-
Mubur	-	-	-	-	-	-	-	-
Payalaman	-	-	-	-	-	-	-	-
Putik	-	-	-	-	-	-	-	-
Bayat	-	-	-	-	-	-	-	-
Piabung	-	-	-	-	-	-	-	-
Langir	-	-	-	-	-	-	-	-
Candi	-	-	-	-	-	-	-	-
Piasan	-	-	-	-	-	-	-	-
Belibak	-	-	-	-	-	-	-	-
Teluk Bayur	-	-	-	-	-	-	-	-
Matak	-	-	-	-	-	-	-	-
Payamaram	-	-	-	-	-	-	-	-
Batu Ampar	-	-	-	-	-	-	-	-
Palmatak	0	0	3 002	3 002	775	775	0	0

Berlanjut/To Be Continued ...

Lanjutan Tabel/Continued Table 5.2.1

Kelurahan/Desa Regency/Mu- nicipality	Kakao Cocoa		Tebu Sugar Cane		Teh Tea		Tembakau Tobacco	
	2017	2018	2017	2018	2017	2018	2017	2018
(1)	(10)	(11)	(12)	(13)	(14)	(15)	(16)	(17)
Tebang	-	-	-	-	-	-	-	-
Ladan	-	-	-	-	-	-	-	-
Mubur	-	-	-	-	-	-	-	-
Payalaman	-	-	-	-	-	-	-	-
Putik	-	-	-	-	-	-	-	-
Bayat	-	-	-	-	-	-	-	-
Piabung	-	-	-	-	-	-	-	-
Langir	-	-	-	-	-	-	-	-
Candi	-	-	-	-	-	-	-	-
Piasan	-	-	-	-	-	-	-	-
Belibak	-	-	-	-	-	-	-	-
Teluk Bayur	-	-	-	-	-	-	-	-
Matak	-	-	-	-	-	-	-	-
Payamaram	-	-	-	-	-	-	-	-
Batu Ampar	-	-	-	-	-	-	-	-
Palatak	0	0	0	0	0	0	0	0

Catatan/Note :

Sumber/Source : Dinas Perikanan, Pertanian, dan Pangan Kabupaten Kepulauan Anambas/ Fishery, Agriculture, Foodstock Services of Kepulauan Anambas Regency

**Produksi Tanaman Perkebunan Menurut Kelurahan/
Desa dan Jenis Tanaman di Kecamatan Palmatak (ton),
2017 dan 2018**

Tabel 5.2.2

Table

Production of Estate Crops by Kelurahan/Village and Type of Crop in Palmatak Sub District (ha), 2017 and 2018

Kelurahan/Desa <i>Regency/Municipality</i>	Kelapa Sawit <i>Oil Palm</i>		Kelapa <i>Coconut</i>		Karet <i>Rubber</i>		Kopi <i>Coffee</i>	
	2017	2018	2017	2018	2017	2018	2017	2018
(1)	(2)	(3)	(4)	(5)	(6)	(7)	(8)	(9)
Tebang	-	-	-	-	-	-	-	-
Ladan	-	-	-	-	-	-	-	-
Mubur	-	-	-	-	-	-	-	-
Payalaman	-	-	-	-	-	-	-	-
Putik	-	-	-	-	-	-	-	-
Bayat	-	-	-	-	-	-	-	-
Piabung	-	-	-	-	-	-	-	-
Langir	-	-	-	-	-	-	-	-
Candi	-	-	-	-	-	-	-	-
Piasan	-	-	-	-	-	-	-	-
Belibak	-	-	-	-	-	-	-	-
Teluk Bayur	-	-	-	-	-	-	-	-
Matak	-	-	-	-	-	-	-	-
Payamaram	-	-	-	-	-	-	-	-
Batu Ampar	-	-	-	-	-	-	-	-
Palmatak	0	0	600	35,7	89,5	66,1	0	0

Berlanjut/To Be Continued ...

Lanjutan Tabel/Continued Table 5.2.2

Kelurahan/Desa <i>Regency/Municipality</i>	Kakao <i>Cocoa</i>		Tebu <i>Sugar Cane</i>		Teh <i>Tea</i>		Tembakau <i>Tobacco</i>	
	2017	2018	2017	2018	2017	2018	2017	2018
(1)	(10)	(11)	(12)	(13)	(14)	(15)	(16)	(17)
Tebang	-	-	-	-	-	-	-	-
Ladan	-	-	-	-	-	-	-	-
Mubur	-	-	-	-	-	-	-	-
Payalaman	-	-	-	-	-	-	-	-
Putik	-	-	-	-	-	-	-	-
Bayat	-	-	-	-	-	-	-	-
Piabung	-	-	-	-	-	-	-	-
Langir	-	-	-	-	-	-	-	-
Candi	-	-	-	-	-	-	-	-
Piasan	-	-	-	-	-	-	-	-
Belibak	-	-	-	-	-	-	-	-
Teluk Bayur	-	-	-	-	-	-	-	-
Matak	-	-	-	-	-	-	-	-
Payamaram	-	-	-	-	-	-	-	-
Batu Ampar	-	-	-	-	-	-	-	-
Palatak	0	0	0	0	0	0	0	0

Catatan/Note :

Sumber/Source : Dinas Perikanan, Pertanian, dan Pangan Kabupaten Kepulauan Anambas/ *Fishery, Agriculture, Foodstock Services of Kepulauan Anambas Regency*

JUMLAH RUMAH MAKAN

Number of Restaurant



6

PARIWISATA

Tourism

Tabel
Table **6.1**

**Jumlah Rumah Makan/Restoran Menurut Kelurahan/Desa
di Kecamatan Palmatak, 2015-2018**

*Number of Restaurants by Kelurahan/Village in Palmatak
Sub District, 2015-2018*

Kelurahan/Desa <i>Regency/Municipality</i>	2015	2016	2017	2018
(1)	(2)	(3)	(4)	(5)
Tebang	-	-	-	1
Ladan	-	-	-	1
Mubur	-	-	-	0
Payalaman	-	-	-	2
Putik	-	-	-	0
Bayat	-	-	-	0
Piabung	-	-	-	2
Langir	-	-	-	0
Candi	-	-	-	0
Piasan	-	-	-	0
Belibak	-	-	-	0
Teluk Bayur	-	-	-	0
Matak	-	-	-	0
Payamaram	-	-	-	1
Batu Ampar	-	-	-	0
Palmatak	15	15	15	7

Catatan/Note :

Sumber/Source : Dinas Pariwisata dan Kebudayaan Kabupaten Kepulauan Anambas/ *Tourism and Culture Agency of Kepulauan Anambas Regency*



DATA

MENCERDASKAN BANGSA

Enlighten The Nation



**BADAN PUSAT STATISTIK
KABUPATEN KEPULAUAN ANAMBAS**
BPS-Statistic of Kepulauan Anambas Regency

Jalan Soekarno-Hatta, Tarempa Selatan, Siantan, Kabupaten Kepulauan Anambas
Email: bps2105@bps.go.id
Homepage: <http://anambaskab.bps.go.id>